





Схема расположения границ публичного сервитута



Используемые условные знаки и обозначения:

-  - граница публичного сервитута
-  - сооружение "водопроводная сеть" с кадастровым номером 78:00:0000000:1467
-  - границы кадастрового квартала
-  - границы земельного участка
- 78:00:0000000:1467 - кадастровый номер сооружения "водопроводная сеть"
- 78:38:2114501 - номер кадастрового квартала
- :292 - кадастровый номер земельного участка
- 1 - обозначение характерной точки границы публичного сервитута

Масштаб 1:300



Подпись Метелевский Георгий Викторович Дата "14" "11" 2022 г.
Место для оттиска печати (при наличии) лица, составившего описание местоположения границ объекта