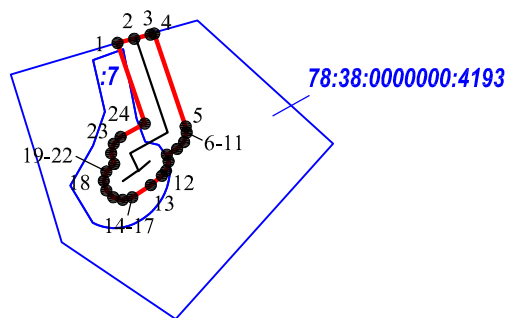










Схема расположения границ  
публичного сервитута



78:45:0009202

Масштаб 1 : 2000

Условные обозначения:

-  границы публичного сервитута
-  1 характерная точка границ публичного сервитута
-  контур инженерного сооружения с кадастровым номером 78:38:0000000:3955 в соответствии со сведениями ЕГРН
-  границы кадастрового квартала
-  78:38:0021237 кадастровый номер кадастрового квартала
-  границы земельного участка по сведениям ЕГРН
-  :1001 кадастровый номер земельного участка по сведениям ЕГРН
-  граница кадастрового округа

Государственное унитарное предприятие  
«Водоканал Санкт - Петербурга»

№ Вх-038640

от 16 апреля 2024 года